

REGIA NATIONALA A PADURILOR-ROMSILVA

CUI RO 1590120 J40/450/1991

DIRECTIA SILVICA CLUJ

OCOLUL SILVIC HUEDIN

STR. GH. DOJA , NR. 7, LOC. HUEDIN

RO23RZBR0000060001714745

Telefon : 0264/351888 ; Fax : 0264/354204

E-mail : huedin@cluj.rosilva.ro

Nr. 19962/07.07.2017

NOTIFICARE

In conformitate cu prevederile O.M. nr.1507/2016, art.2, alin.(4), litera a), va semnalam faptul ca pe suprafata de padure proprietate publica de stat ,administrata de Ocolul Silvic Huedin , in U.P. VI Valea Draganului, u.a. 54%, au fost puse in valoare produse accidentale I, **arbori dispersati, doborati din cauza vantului** , constituindu-se partida 131 Sente 2 (1158423), in volum de 54mc, pe o suprafata de 3 ha.

Anexam prezentei notificari urmatoarele :

- Actul de punere in valoare la partida 131 Sente 2 (1158423) , cu schita parchetului
- copie dupa descrierea parcelara , pentru u.a. 54 din U.P. VI Valea Draganului
- copie aviz C.T.A.S. nr.262/17.09.2015 si O.M. 501/09.03.2016
- fotografiile din suprafata afectata


La prezenta notificare facem urmatoarele specificari :

- prin extragerea acestor produse accidentale nu se depaseste posibilitatea anuala a produselor principale si nici posibilitatea totala a produselor principale din amenajament
- nu este cazul modificarii prevederilor amenajamentului silvic
- arboretul afectat nu este situat in afara arealului natural de vegetatie
- punerea in valoare s-a facut intr-un arboret cuprins in aria naturala protejata din situl Natura 2000(ROSPA 0081 Muntii Apuseni Vladeasa).

Sef Ocol
ing. Vuscan Vasile



Intocmit
ing.Neag Calin



ACT DE PUNERE IN VALOARE NR. 1158423 - CJ - 101

Unitate de Productie : 6 - VL.DRAGANULUI
Denumire A.P.V. : 131 SENTE 2

Suprafata totala act - (ha) : 3,00 Tratament : ACCIDENTALE I Natura produsului : DOBORATURII Tehnologia de exploatare : TRUNCHIURI SI CATARGE Data inventarii : 27.06.2017 Anul exploatarii : 2017 Procedeeul de inventariere : FIR CU FIR Ciocan rotund nr. : P.S. 734/2 Ciocan patrat nr. :				Informatii privind N.T.S.M.				Grupa de specii		Nr. de arbori		Vol. arbore								
				Stancarii pe - (ha) : Arbori putregaiosi - (buc) : 11 cu un volum de - (mc) : 4,00 Iescarii -(buc) : cu un volum de - (mc) :				Rasinoase FAG Quercinee Diverse tari Diverse moi		58		54								
								Total :		58		54								
Specia		SORTARE DIMENSIONALA							Lemn lucru	Coaja	Lemn de foc		Volum brut							
		G1	G2	G3	M1	M2	M3	LS			Total	VF								
MOLID		12	12	3	4	1			32	3	19	2	54							
TOTAL		12	12	3	4	1			32	3	19	2	54							
U.A.	Suprafata ha	Varsta ani	Panta G	Semintis utilizabil						Total volum brut										
				%	S. tot	Compozitie			H.											
54	3,00	105,0	32,00										54							
Total	3,00												54							
U.A.	MO	Volum																		
54	54	54																		
Total	54	54																		
U.A.	Specia	Diametre		Inaltimi		Vars ta	Vol. arb	Nr. arb	Cres tere	Sortare dimensionala							Coaja	Lemn foc		Volum brut
		dt	dgc	ht	hc					G1	G2	G3	M1	M2	M3	LS		Total	VF	
54	MO	37,00	36,60	27,00	26,90	105	0,93	58		12	12	3	4	1			3	19	2	54
Total U.A. : 54								58		12	12	3	4	1			3	19	2	54
Total General U.A. :								58		12	12	3	4	1			3	19	2	54



Intocmit,

[Signature]

Birou Fond Forestier,

[Signature]

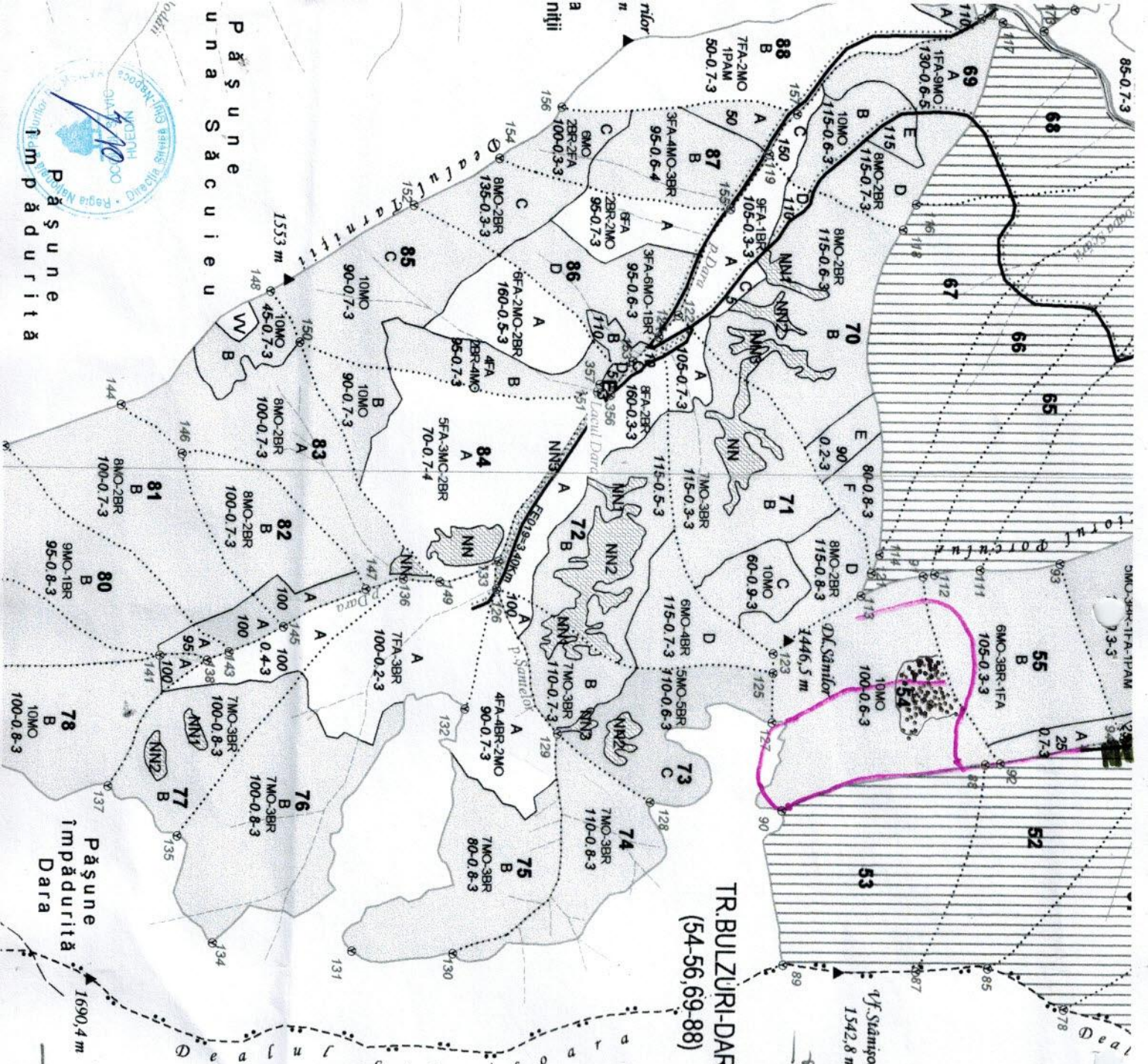
Verificat,

[Signature]



Pășune Impădurită

Pășune Săcuieni






TR BULZURI-DARA
(54-56, 69-88)

Stâmpoara
1542,8 m

SCITA PARCHELUI
I.P.V. ma. 54/0; A-I

Legendă:

-  supraș. parchet - di tractor existent.
-  platf. primară
- 

T. A. h.

Coordonate din parchet

Lot 16.808.933 22.788.35

Coordonate din platforma primară

Lot 16.808.934 22.784.52
16.808.264 22.783.166

R

O

DESCRIERE PARCELARA

DS:Cluj

OS:Huedin



DESCRIEREA STATIONII SI ARBORETULUI										ELM	P	M	VAR	DM	HM	C	A	EL	PROVE	VI	DENS	VOLUM		
										ARB	R	RE	STA	CM	M	L	MES	AG	NIENTA	TA	LI	CONS	MC/HA	MC/UA
45 3.67 HA GF: 2-1B SUP: O TS: 3332 TP: 1341 SOL: 3101 Versant mijlociu ondulat EXPOZITIE: NV INC: 35 G ALTITUDINE: 1200 M LITIERA: intrerupta-subtire TIP FLORA: Asperula-Dentaria* Artificial de prod. mij. relativ-echien COMP.ACTUALA: 10 MO COMP.TEL: 10MO SORT: MO Gros,cherestea VARSTA EXPL.: 100 ani FA Gros si mijl.,cherestea SEM.UTIL: SUBARBORET: DATE COMPL.: Alte date complement. Roca la suprafata/0,2S POL: ERZ: LUCRARI EXEC.: 2007-Rarituri LUCRARI PROP.: RARITURI										MO	10	P	40	14	15	3		.4	NEC	N	0.80	230	844	
TOTAL													40			3						0.8	230	844
54 42.33 HA GF: 1-5M SUP: A TS: 2332 TP: 1114 SOL: 3201 Versant mijlociu ondulat EXPOZITIE: NE INC: 32 G ALTITUDINE: 1070 - 1440 M LITIERA: continua-subtire TIP FLORA: Oxalis-Dentaria Natural fundamental prod. mij. relativ-echien COMP.ACTUALA: 10 MO COMP.TEL: 8MO 2 LA SORT: MO Gros,cherestea VARSTA EXPL.: 100 ani FA Gros si mijl.,cherestea SEM.UTIL: SUBARBORET: DATE COMPL.: Roca la suprafata/0,2S Uscare slaba Alte date complement. POL: ERZ: LUCRARI EXEC.: 2012-T.produce accidentale LUCRARI PROP.: T.RASE,IMPADURIRI INGRIJIREA CULTURILOR,COMPL										MO	10	IN	100	38	28	3		.7	RN	N	0.60	450	19049	
TOTAL													100			3						0.6	450	19049
55 A 3.97 HA GF: 1-5M SUP: A TS: 3332 TP: 1114 SOL: 3101 Versant inferior ondulat EXPOZITIE: E INC: 27 G ALTITUDINE: 970 - 1080 M LITIERA: intrerupta-subtire TIP FLORA: Oxalis-Dentaria Natural fundamental prod. mij. relativ-plurien COMP.ACTUALA: 4 MO 4 BR 2 FA COMP.TEL: 4MO 4 BR 2 FA SORT: MO Gros,cherestea VARSTA EXPL.: 100 ani FA Gros si mijl.,cherestea SEM.UTIL: SUBARBORET: DATE COMPL.: Roca la suprafata/0,3S Alte date complement. POL: ERZ: LUCRARI EXEC.: LUCRARI PROP.: T.IGIENA										MO	4	P	25	8	8	3	M		NEC	N	0.28	32	127	
										BR	4	IN	25	6	6	3	M		RN	N	0.28	25	99	
										FA	2	IN	25	6	6	3	I		RN	N	0.14	6	24	
TOTAL													25			3						0.7	63	230
55 B 29.87 HA GF: 1-5M SUP: A TS: 2332 TP: 1114 SOL: 3201 Versant mijlociu ondulat EXPOZITIE: E INC: 32 G ALTITUDINE: 1010 - 1410 M LITIERA: continua-subtire TIP FLORA: Oxalis-Dentaria Natural fundamental prod. mij. relativ-plurien COMP.ACTUALA: 2 MO 3 BR 4 MO 1 FA COMP.TEL: 7MO 1 BR 1 FA 1 LA SORT: MO Gros,cherestea VARSTA EXPL.: 100 ani FA Gros si mijl.,cherestea SEM.UTIL: 6MO 2 BR 2 FA SUBARBORET: DATE COMPL.: Alte date complement. Roca la suprafata/0,2S Uscare slaba POL: ERZ: LUCRARI EXEC.: 2007-T.progresive(insamintare) 2011-T.progresive(punere lumina) LUCRARI PROP.: T.PROGRESIVE(racordare)IMPAD INGRIJIREA SEMINTISULUI,IMP										MO	2	IN	140	56	29	3	M	.7	RN	N	0.06	33	986	
										BR	3	IN	105	40	28	3	M	.7	RN	N	0.09	48	1434	
										MO	4	IN	105	40	27	3	M	.7	RN	N	0.12	68	2031	
										FA	1	IN	105	38	26	3	I	.7	RN	N	0.03	17	508	
TOTAL													105			3						0.3	166	4959

MINISTERUL MEDIULUI, APELOR ȘI PĂDURILOR



ORDIN

Nr. 501 / 09.03.2016

pentru aprobarea amenajamentului silvic al fondului forestier proprietate publică a statului,
administrat de Ocolul Silvic Huedin, Direcția Silvică Cluj

Având în vedere Referatul de aprobare nr. 165407/19.01.2016 al Direcției Politici și Strategii în Silvicultură,

În conformitate cu Avizul Comisiei tehnice de avizare pentru silvicultură din Ministerul Mediului, Apelor și Pădurilor nr. 262/17.09.2015 și ținând cont de Decizia Agenției pentru Protecția Mediului Cluj nr. 72/SEA/12.10.2015,

În temeiul prevederilor art. 22 alin. (1) din Legea nr. 46/2008 – Codul silvic, republicată, cu modificările ulterioare, precum și ale art. 13 alin. (4) din Hotărârea Guvernului nr. 38/2015 privind organizarea și funcționarea Ministerului Mediului, Apelor și Pădurilor, cu modificările ulterioare,

ministrul mediului, apelor și pădurilor emite următorul

ORDIN:

Art. 1. – Se aprobă amenajamentul silvic al fondului forestier proprietate publică a statului, administrat de Ocolul Silvic Huedin, Direcția Silvică Cluj.

Art. 2. – Direcția Politici și Strategii în Silvicultură din cadrul Ministerului Mediului, Apelor și Pădurilor transmite prezentul ordin Regiei Naționale a Pădurilor – Romsilva, care răspunde de aplicarea și respectarea prevederilor acestuia.

Art. 3. – Prezentul ordin s-a întocmit în 3 exemplare, două pentru emitent, iar al treilea pentru Regia Națională a Pădurilor – Romsilva.

MINISTRU

Cristiana PAȘCA – PALMER



MINISTERUL MEDIULUI, APELOR ȘI PĂDURILOR

Comisia tehnică de avizare pentru silvicultură



AVIZ CTAS nr. 262 din 17.09.2015

pentru amenajamentul silvic al fondului forestier proprietate publică a statului,
administrat de Ocolul Silvic Huedin, Direcția Silvică Cluj

1. Au participat la ședința de avizare:

Președinte de ședință: Dănuț Iacob

Membri CTAS: Gheorghe Mohanu, Florin Achim, Ștefan Tamaș, Marian Tudoran, Banu Constantin, Cristea Ioan, Gheorghe Gheorghită, Macău Cristian, Marius Cristea.

2. Din analiza făcută în cadrul ședinței de avizare a rezultat:

Amenajamentul a fost întocmit și avizat de I.C.A.S. – Stațiunea Bistrița cu procesul verbal C.T.E. nr. 549 din 15.12.2014, șef proiect ing. Eugenia Maria Tătar, expert CTAP ing. Valentin Rusu. Amenajamentul a fost recepționat de beneficiar.

Perioada de aplicare a amenajamentului silvic al fondului forestier proprietate publică a statului, administrat de Ocolul Silvic Huedin este 01.01.2014 – 31.12.2023.

3. Cu ocazia examinării amenajamentului, Comisia a constatat următoarele:

Suprafața ocolului silvic este de 6906,70 ha, este cuprinsă în 4 unități de producție și are ca folosințe: păduri și terenuri destinate împăduririi sau reîmpăduririi – 6757,93 ha din care terenuri de reîmpădurit – 9,82 ha, terenuri afectate gospodăririi silvice – 62,14 ha, terenuri neproductive – 35,65 ha și terenuri scoase temporar din fondul forestier – 50,98 ha (ocupații și litigii – 50,98 ha);

- Suprafața încadrată în grupa I funcțională este de 3427,27 ha;
- Suprafața încadrată în grupa a II a funcțională este de 3330,66 ha;
- Structura fondului forestier (date medii):

compoziție: 40MO 35FA 10BR 6CA 2GO 1PIN 1PLT 1DR 3DT 1DM; vârsta medie: 70 ani; volumul la ha: 230 m³; consistența medie: 0,70; clasa de producție medie: III.3, indicele de creștere curentă: 5,5 m³/an/ha; fond lemnos total: 1551177 m³.

Procesul de producție s-a organizat în următoarele subunități de gospodărire:

S.U.P. A – Codru regulat – sortimente obișnuite:..... 4420,58 ha;
S.U.P. M – Păduri supuse regimului de conservare deosebită:..... 1420,34 ha;
S.U.P. K – Rezervații de semințe: 91,32 ha;
S.U.P. E – Păduri supuse regimului de ocrotire integrală.....509,56 ha;
S.U.P. O – Suprafețe de fond forestier validate, ce urmează a fi puse în posesie:.....301,12 ha.

Bazele de amenajare:

- regim: codru; crâng pentru salcâmeté;
- compoziția țel: corespunzătoare tipului natural fundamental de pădure pentru arboretele exploatabile și compoziția țel la exploatabilitate pentru celelalte arborete;
- tratamente: tăieri progresive, tăieri rase, tăieri în crâng pentru salcâmeté;
- exploatabilitatea: de protecție pentru arboretele încadrate în grupa I funcțională și tehnică pentru arboretele încadrate în grupa a II a funcțională;
- ciclul: 110 ani – S.U.P. A, 100 ani, 110 ani – S.U.P. O.

Posibilitatea:

- Posibilitatea de produse principale: 16113 m³/an;
- Posibilitatea de produse secundare: 3557 m³/an, din care rărituri 3241 m³/an;
- Volum maxim posibil de extras prin lucrări de conservare: 1268 m³/an.

Lucrări prevăzute în deceniul în curs:

- asigurarea regenerării naturale: 193,03 ha;

- îngrijirea culturilor tinere: 714,93 ha;
- degajări: 55,34 ha;
- curățiri: 452,97 ha, 3157 m³;
- rărituri: 1118,18 ha, 32413 m³;
- tăieri de regenerare: 909,43 ha, 161127 m³, din care:
 - tăieri progresive: 758,68 ha, 126022 m³;
 - tăieri rase: 150,18 ha, 34988 m³;
 - tăieri în crâng: 0,57 ha, 117 m³.
- tăieri de igienă: 2840,53 ha, 22146 m³;
- lucrări de conservare: 375,32 ha, 12680 m³;
- împăduriri: 558,64 ha.



Rețeaua de drumuri: 28,57 m/ha, care asigură o accesibilitate a pădurilor de 77%.

4. Concluzii rezultate: se propune avizarea favorabilă a amenajamentului silvic al fondului forestier proprietate publică a statului, administrat de Ocolul Silvic Huedin, Direcția Silvică Cluj. Beneficiarul are obligația de a parcurge procedura legală de avizare de mediu, conform H.G. 1076/2004 privind stabilirea procedurii de realizare a evaluării de mediu pentru planuri și programe.

5. Comisia:

AVIZEAZĂ FAVORABIL

**Amenajamentul silvic al fondului forestier proprietate publică a statului,
administrat de Ocolul Silvic Huedin, Direcția Silvică Cluj**

6. Difuzarea prezentului aviz către toți factorii interesați se va face prin grija secretariatului CTAS din minister.

0

**Președinte CTAS,
Secretar de Stat**

Dan POPESCU





O.S. Hărtăria / O.P. VI / M.a. 546 / AI / 06.07. 2017



O.S. HANSEN / U.P. VI / M.A. 54% / A.F. / CO. ST. 2017



Handwritten signature and a circular stamp.

O.S. HUWEDIN / U.P.VI / u.a. 54/6 / A7 / 06.07. 2017

